





Einwohnergemeinde  
Grossaffoltern




*Zwischen Bern und Biel liegt  
mehr als 30 Minuten...*

## Diese Projekte sind in Arbeit



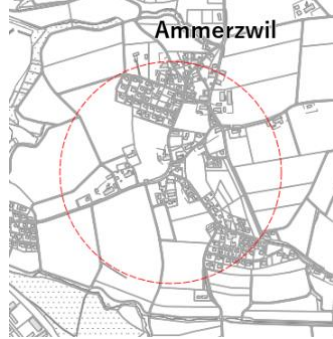
Update: 10. Juli 2024

(P = Planung; U = Umsetzung; F = Fertig)



Nr.	Ort	Schwachstelle	Massnahmen	Bemerkung	P	U	F	Bild
1	Vorimholz	Bauernhausdach ragt auf Strasse	<ul style="list-style-type: none"><li>• Bei Kanton auf Einhalten der offiziellen Ausnahmetransport-routen bestehen.</li><li>• Dachecke zurückbauen.</li></ul>	<ul style="list-style-type: none"><li>• In Abklärung mit Eigentümerin/Architekt und Handwerkern.</li></ul>	2024	Ab 2025		
11	Grossaffoltern	Abzweiger Ammerzwilerstrasse	<ul style="list-style-type: none"><li>• Temporeduktion prüfen.</li><li>• Allenfalls Durchfahrt zeitlich beschränken oder nur für Anwohner prüfen.</li></ul>	<ul style="list-style-type: none"><li>• Diverse Verkehrsberuhigungsmassnahmen prüfen. Siehe Punkt 42 und 50.</li><li>• In Abklärung mit Ressort Infrastruktur.</li></ul>	Ab 2025			

36	<b>Grossaffoltern</b>	Innerortsschild Richtung Bundkofen hinausversetzen	<ul style="list-style-type: none"> <li>• Innerortsschild hinausversetzen.</li> </ul>	<ul style="list-style-type: none"> <li>• Wurde Hinausversetzt</li> </ul>	2024	2025		
37	<b>Grossaffoltern</b>	Gelben Streifen bis Höhe Gartenbau Weibel verlängern	<ul style="list-style-type: none"> <li>• Streifen verlängern.</li> </ul>	<ul style="list-style-type: none"> <li>• Abklärung in Gesamtplan neuer Schulweg Friedhofareal.</li> <li>• Kreuzen durch fehlende Markierungen schwierig.</li> </ul>	Ab 2024			
42	<b>Ammerzwil</b>	Sandhubel 15: Strassenquerung unübersichtlich	<ul style="list-style-type: none"> <li>• Fussgängerstreifen / Bodenmarkierung.</li> </ul>	<ul style="list-style-type: none"> <li>• In Abklärung mit Punkt 11 und 50.</li> </ul>				

50	Ammerzwil	Sandhubel 32: gefährlicher Einlenker	<ul style="list-style-type: none"> <li>• Fahrverbot prüfen.</li> </ul>	<ul style="list-style-type: none"> <li>• Prüfung Sperrung der Ausfahrt.</li> <li>• In Abklärung mit Punkt 11 und 42.</li> </ul>				
55	Gemeindegebiet	Bushaltestellen überdachen	<ul style="list-style-type: none"> <li>• ist in Arbeit.</li> </ul>	<ul style="list-style-type: none"> <li>• Infrastruktur</li> </ul>	2023	Ab 2024		
59	Ottiswil	Zone 30 prüfen.	<ul style="list-style-type: none"> <li>• Temporeduktion prüfen.</li> </ul>	<ul style="list-style-type: none"> <li>• In Abklärung mit Ressort Bau.</li> </ul>	Ab 2024			

79	Suberg	Zone 30 Wilerstrasse	<ul style="list-style-type: none"> <li>• Temporeduktion prüfen.</li> <li>• Petition prüfen.</li> </ul>	<ul style="list-style-type: none"> <li>• In Abklärung mit Ressort Bau</li> </ul>	Ab 2025			
90	Suberg	Veloparkplatz überdachen	<ul style="list-style-type: none"> <li>• Warten auf Projekt SBB.</li> </ul>	<ul style="list-style-type: none"> <li>• In Abklärung mit KSE.</li> </ul>				
91	Ammerzwil	Zone 30	<ul style="list-style-type: none"> <li>• Petition prüfen.</li> </ul>	<ul style="list-style-type: none"> <li>• Infrastruktur mit KSE</li> </ul>				

## Diese Projekte sind abgeschlossen

Nr.	Ort	Schwachstelle	Massnahmen	Bemerkung	P	U	F	Bild
15	Ottiswil	Schulbus hält an unübersichtlicher Stelle	<ul style="list-style-type: none"> <li>• Neue Haltestelle prüfen.</li> </ul>	<ul style="list-style-type: none"> <li>• Schulbushaltestelle wurde geprüft und wurde an eine übersichtlichere Stelle verschoben.</li> </ul>	2024	2024		
82	Suberg	Chaletweg, Inseln auf beiden Seiten Strasse; Querung für landwirtschaftliche Fahrzeuge schwierig respektive nur auf falscher Fahrbahn.	<ul style="list-style-type: none"> <li>• Abklärung mit Kanton notwendig.</li> </ul>	<ul style="list-style-type: none"> <li>• Vor allem aufgrund der Schulwegsicherheit wurde beschlossen, die Insel so zu belassen. Ein Rückbau der Insel wäre unverhältnismässig.</li> </ul>				

27	Kosthofen	Martinsmatt 30: Strassenränder Rossweid häufiger mähen		<ul style="list-style-type: none"> <li>• Der Werkhof behält die Stelle im Auge.</li> </ul>	2024	2024	2024	
33	Kosthofen	Brücke Kosthofen über Lyssbach: Pflanzen häufiger schneiden	<ul style="list-style-type: none"> <li>• Wasserbauverband zuständig.</li> </ul>	<ul style="list-style-type: none"> <li>• Der Wasserbauverband wird sich regelmässig um den Rückschnitt kümmern.</li> </ul>	2024	2024	2024	