








Einwohnergemeinde
Grossaffoltern




*Zwischen Bern und Biel liegt
mehr als 30 Minuten...*

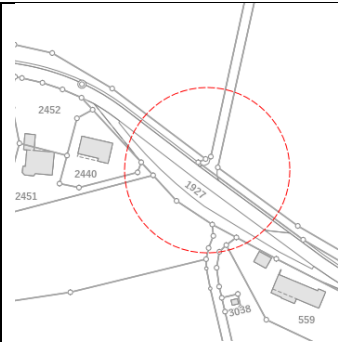
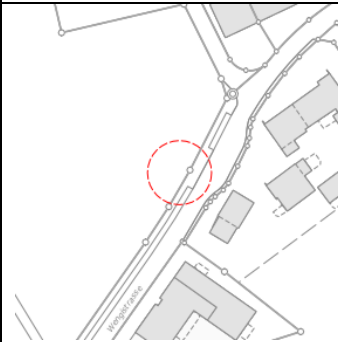

Diese Projekte sind in Arbeit:




(P = Planung; U = Umsetzung; F = Fertig)

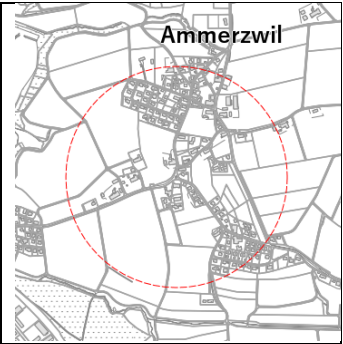
Nr.	Ort	Schwachstelle	Massnahmen	Bemerkung	P	U	F	Bild
1	Vorimholz	Bauernhausdach ragt auf Strasse	<ul style="list-style-type: none">• Bei Kanton auf Einhalten der offiziellen Ausnahmetransportrouten bestehen.• Dachecke zurückbauen.	<ul style="list-style-type: none">• In Abklärung mit Eigentümerin.	2024	Ab 2025		
11	Grossaffoltern	Abzweiger Ammerzwilerstrasse	<ul style="list-style-type: none">• Temporeduktion prüfen.• Allenfalls Durchfahrt zeitlich beschränken oder nur für Anwohner prüfen.	<ul style="list-style-type: none">• Diverse Verkehrsberuhigungsmassnahmen prüfen. Siehe Punkt 42 und 50.• In Abklärung mit Ressort Infrastruktur.	Ab 2025			

15	Ottiswil	Schulbus hält an unübersichtlicher Stelle	<ul style="list-style-type: none"> • Neue Haltestelle prüfen. 	<ul style="list-style-type: none"> • In Abklärung mit Schülertransport. 	2024	2024		
27	Kosthofen	Martinsmatt 30: Strassenränder Rossweid häufiger mähen	<ul style="list-style-type: none"> • Besitzverhältnisse Parzellen prüfen. 	<ul style="list-style-type: none"> • Zusammenarbeit mit Werkhof. 	2024	2024	2024	
33	Kosthofen	Brücke Kosthofen über Lyssbach: Pflanzen häufiger schneiden	<ul style="list-style-type: none"> • Wasserbauverband zuständig. 	<ul style="list-style-type: none"> • Zusammenarbeit mit Werkhof. 	2024	2024	2024	

36	Grossaffoltern	Innerortsschild Richtung Bundkofen hinausversetzen	<ul style="list-style-type: none"> • Innerortsschild hinausversetzen. 	<ul style="list-style-type: none"> • Abklärung Infrastruktur. 	2024	2025		
37	Grossaffoltern	Gelben Streifen bis Höhe Gartenbau Weibel verlängern	<ul style="list-style-type: none"> • Streifen verlängern. 	<ul style="list-style-type: none"> • Abklärung in Gesamtplan neuer Schulweg Friedhofareal. • Kreuzen durch fehlende Markierungen schwierig. 	Ab 2024			
42	Ammerzwil	Sandhubel 15: Strassenquerung unübersichtlich	<ul style="list-style-type: none"> • Fussgängerstreifen / Bodenmarkierung. 	<ul style="list-style-type: none"> • In Abklärung mit Punkt 11 und 50. 				

50	Ammerzwil	Sandhubel 32: gefährlicher Einlenker	<ul style="list-style-type: none"> Fahrverbot prüfen. 	<ul style="list-style-type: none"> Prüfung Sperrung der Ausfahrt. In Abklärung mit Punkt 11 und 42. 				
55	Gemeindegebiet	Bushaltestellen überdachen	<ul style="list-style-type: none"> ist in Arbeit. 	<ul style="list-style-type: none"> Infrastruktur 	2023	Ab 2024		
59	Ottiswil	Zone 30 prüfen.	<ul style="list-style-type: none"> Temporeduktion prüfen. 	<ul style="list-style-type: none"> In Abklärung mit Ressort Bau. 	Ab 2024			

79	Suberg	Zone 30 Wilerstrasse	<ul style="list-style-type: none"> • Temporeduktion prüfen. • Petition prüfen. 	<ul style="list-style-type: none"> • In Abklärung mit Ressort Bau 	Ab 2025			
82	Suberg	Chaletweg, Inseln auf beiden Seiten Strasse	<ul style="list-style-type: none"> • Abklärung mit Kanton notwendig 	<ul style="list-style-type: none"> • In Abklärung mit Ressort Bau. 				
90	Suberg	Veloparkplatz überdachen	<ul style="list-style-type: none"> • Warten auf Projekt SBB. 	<ul style="list-style-type: none"> • In Abklärung mit KSE. 				

91	Ammerzwil	Zone 30	<ul style="list-style-type: none">• Petition prüfen.	<ul style="list-style-type: none">• Infrastruktur mit KSE				 A detailed map of the Ammerzwil area, showing a network of roads and building footprints. A red dashed circle is drawn around a central cluster of buildings, indicating a specific zone of interest. The name 'Ammerzwil' is printed in the upper right corner of the map.
----	-----------	---------	--	---	--	--	--	---